

36°27'0"W

36°24'0"W

36°21'0"W

36°18'0"W

36°15'0"W

36°12'0"W

8°39'0"S

8°39'0"S

8°42'0"S

8°42'0"S























8°45'0"S

8°45'0"S





8°48'0"S

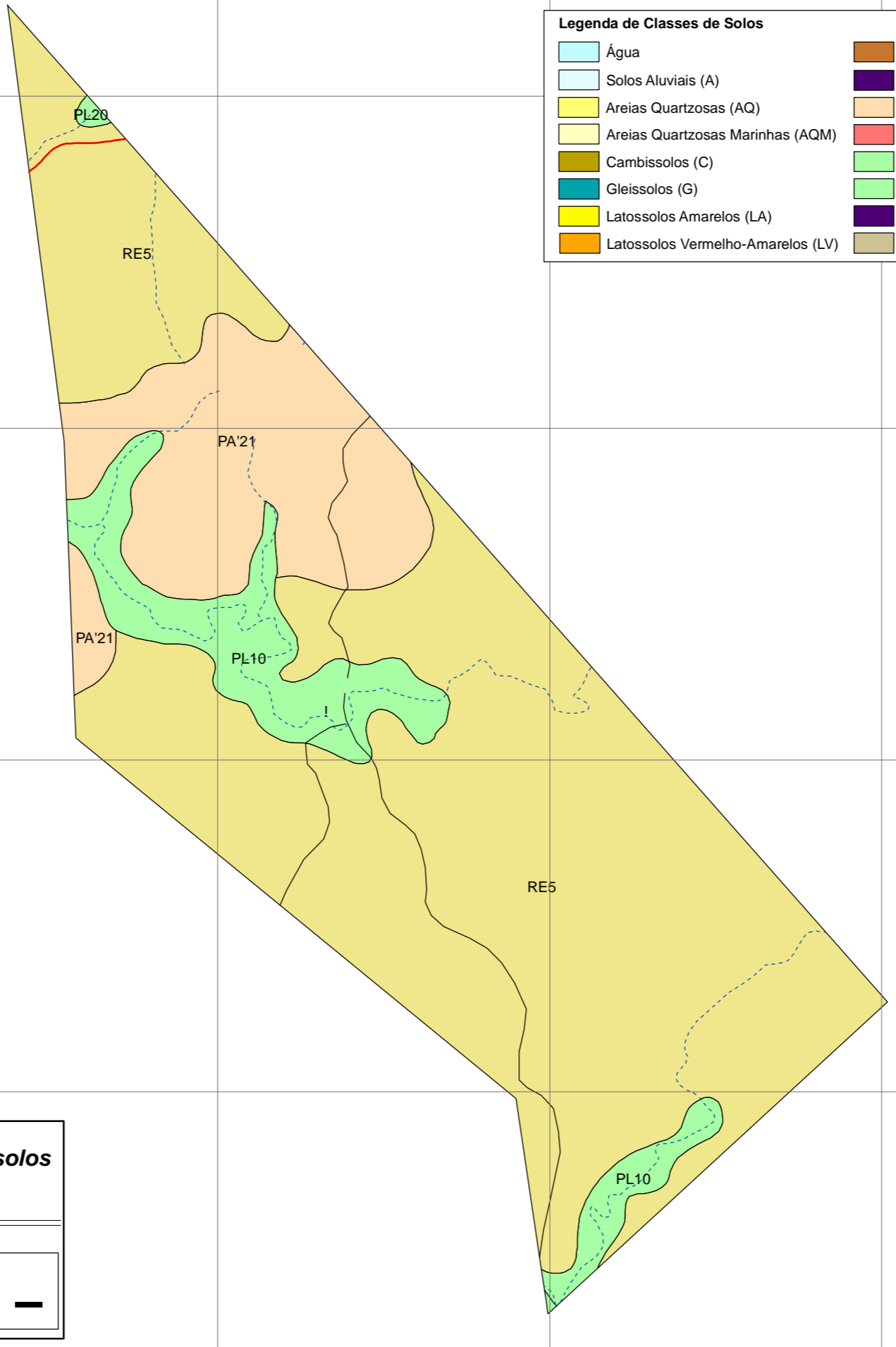
8°48'0"S

Legenda de Classes de Solos

| | | |
|-----------------------------------------------------------------------------------------------------------------------|--------------------------------------------------------------------------------------------------------------------------------|--------------------------------------------------------------------------------------------------------------------|
|  Água |  Brunos Não Cálcicos (NC) |  Solos Litólicos (R) |
|  Solos Aluviais (A) |  Podzóis (P) |  Regossolos (RE) |
|  Areias Quartzosas (AQ) |  Podzólicos Amarelos (PA) |  Solos de Mangue (SM) |
|  Areias Quartzosas Marinhas (AQM) |  Podzólicos Vermelho-Escuros (PE) |  Terras Roxas Estruturadas (TR) |
|  Cambissolos (C) |  Planossolos (P) |  Vertissolos (V) |
|  Gleissolos (G) |  Planossolos e Solonetz Solodizados (PL/SS) |  Área Urbana |
|  Latossolos Amarelos (LA) |  Podzóis Hidromórficos (PH) | |
|  Latossolos Vermelho-Amarelos (LV) |  Podzólicos Vermelho-Amarelos (PV) | |

Convenção

-  Sede Municipal
-  Drenagem
-  Estradas
-  Rodovias



Embrapa *Mapa Exploratório-Reconhecimento de solos do município de Calçado, PE.*

Solos UEP RECIFE

Fonte: Zoneamento Agroecológico de Pernambuco - ZAPE (Silva, et. al., 2001)
Direitos reservados: Embrapa Solos, UEP Recife

Escala Gráfica

